Zugstrecke

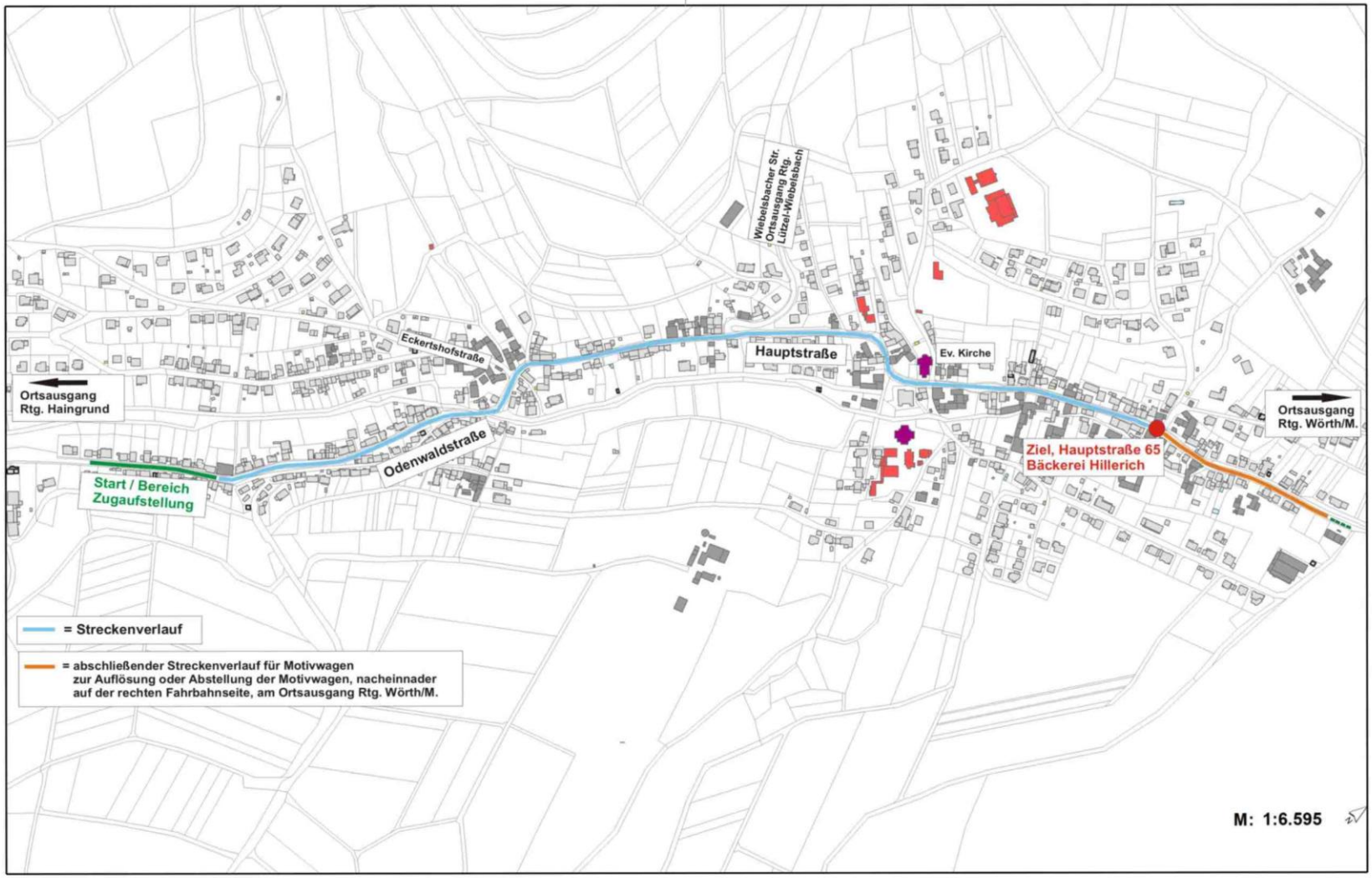
Wiebelsbacher Str.
Ortsausgang Rtg.
Lützel-Wiebelsbach
Eckertshofstraße
Hauptstraße
Ev. Kirche
Ortsausgang
Rtg. Haingrund
Odenwaldstraße
Start / Bereich
Zugaufstellung
Ziel, Hauptstraße 65
Bäckerei Hillerich
Ortsausgang
Rtg. Wörth/M.
= Streckenverlauf
= abschließender Streckenverlauf für Motivwagen
zur Auflösung oder Abstellung der Motivwagen, nacheinnader
auf der rechten Fahrbahnseite, am Ortsausgang Rtg. Wörth/M.
M: 1:6.595

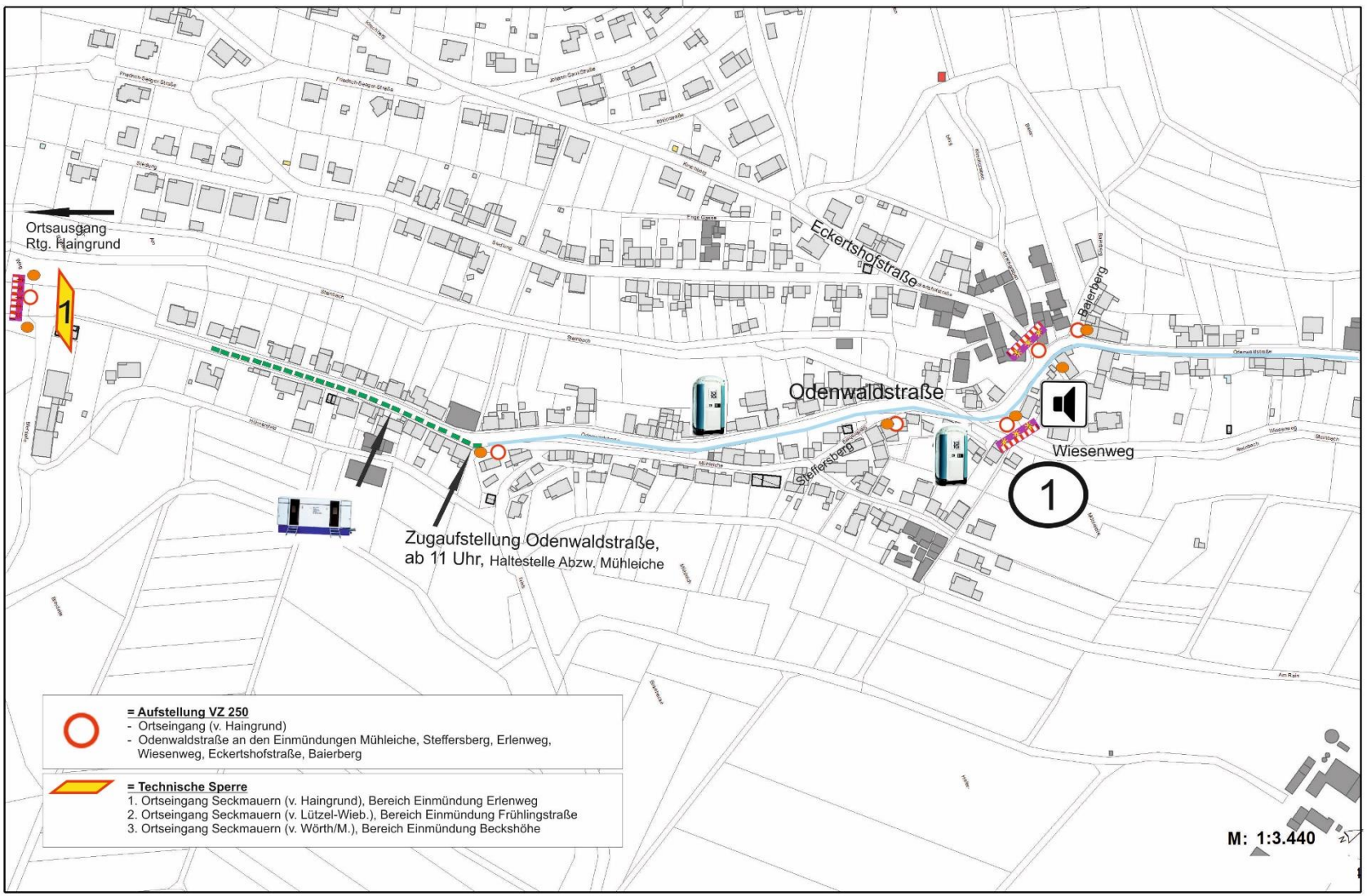
Ortsausgang
Rtg. Haingrund
1
Eckertshofstraße
Baierberg
Odenwaldstraße
Steffersberg
Wiesenweg
1
Zugaufstellung Odenwaldstraße,
ab 11 Uhr, Haltestelle Abzw. Mühleiche
= Aufstellung VZ 250
- Ortseingang (v. Haingrund)
- Odenwaldstraße an den Einmündungen Mühleiche, Steffersberg, Erlenweg, Wiesenweg, Eckertshofstraße, Baierberg
= Technische Sperre
1. Ortseingang Seckmauern (v. Haingrund), Bereich Einmündung Erlenweg
2. Ortseingang Seckmauern (v. Lützel-Wieb.), Bereich Einmündung Frühlingstraße
3. Ortseingang Seckmauern (v. Wörth/M.), Bereich Einmündung Beckshöhe
M: 1:3.440
= Ordner
= Streckenverlauf
= Aufstellung Motivwagen/Fußgruppen

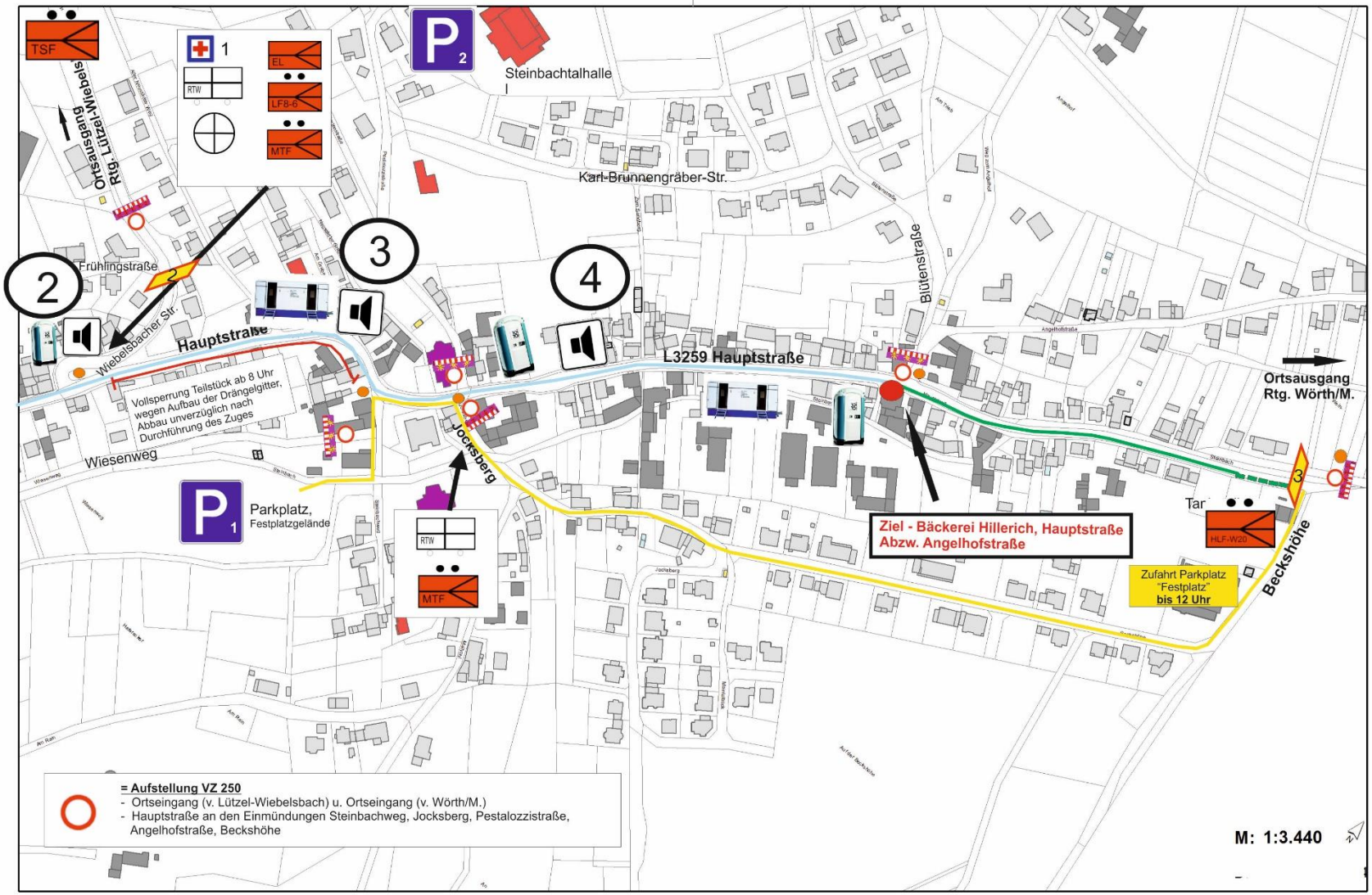
TSF
1
RTW
EL
LF8-6
MTF
Ortsausgang Rtg. Lützel-Wiebelsbach
P 2
Steinbachtalhalle
Karl-Brunnengräber-Str.
Blütenstraße
2
3
4
Frühlingstraße
Wiebelsbacher Str.
Hauptstraße
L3259 Hauptstraße
Vollsperrung Teilstück ab 8 Uhr wegen Aufbau der Drängelgitter, Abbau unverzüglich nach Durchführung des Zuges
Wiesenweg
Jocksberg
P 1
Parkplatz,
Festplatzgelände
RTW
MTF
Ziel - Bäckerei Hillerich, Hauptstraße
Abzw. Angelhofstraße
Ortsausgang Rtg. Wörth/M.
Tar
HLF-W20
Zufahrt Parkplatz "Festplatz" bis 12 Uhr
Beckshöhe
= Aufstellung VZ 250
- Ortseingang (v. Lützel-Wiebelsbach) u. Ortseingang (v. Wörth/M.)
- Hauptstraße an den Einmündungen Steinbachweg, Jocksberg, Pestalozzistraße, Angelhofstraße, Beckshöhe
M: 1:3.440

Straßenfasching

